

## Factura Pequeño Contribuyente

WALTER GUSTAVO, AVILA RODAS

Nit Emisor: 73568740

WALTER GUSTAVO AVILA RODAS

23 CALLE LOCAL 10 23-47 COLONIA VILLA HERMOSA 1, zona 7, San Miguel Petapa, GUATEMALA

NIT Receptor: 3440958

Nombre Receptor: INSTITUTO GEOGRAFICO NACIONAL

Dirección comprador: AVENIDA LAS AMERICAS 5-76 ZONA 13, CIUDAD DE GUATEMALA

NÚMERO DE AUTORIZACIÓN:

54D1C661-A280-42F2-B69A-B4BA85535690

Serie: 54D1C661 Número de DTE: 2726314738

Numero Acceso:

Fecha y hora de emision: 31-jul-2024 08:01:31

Fecha y hora de certificación: 02-jul-2024 08:01:31

#No	B/S	Cantidad	Descripción	Precio/Valor unitario (Q)	Descuentos (Q)	Otros Descuentos(Q)	Total (Q)	Impuestos
1	Servicio	1	Pago de honorarios por servicios técnicos prestados al Instituto Geográfico Nacional del Ministerio de Agricultura, Ganadería y Alimentación durante el periodo correspondiente del 01 de julio de 2024 al 31 de julio de 2024, según Contrato Administrativo número 2024-202-1-3-33, Acuerdo Ministerial de Aprobación número RH-029-202-1-2024.	9,250.00	0.00	0.00	9,250.00	
TOTALES:					0.00	0.00	9,250.00	

CANCELADO

\* No genera derecho a crédito fiscal

Datos del certificador

Superintendencia de Administracion Tributaria NIT: 16693949




Razón: que se registra para hacer constar que la factura que precede, Serie 54D1C661, número de DTE 2726314738 de fecha 31 de julio de 2024; emitida por Walter Gustavo Avila Rodas, ampara el pago por servicios técnicos; correspondiente al mes de julio del año 2024, según contrato número 2024-202-1-3-33 y Acuerdo Ministerial de Aprobación número RH-029-202-1-2024. Conste. Guatemala, 31 de julio del año 2024.

(f)   
WALTER GUSTAVO AVILA RODAS  
DPI: 2054057541303

(f)   
Ing. David Isaac Gómez Gómez  
Sub-Director con Funciones Temporales  
Instituto Geográfico Nacional -IGN-  
Firma y sello del Responsable de la  
Verificación de los Servicios Contratados



(f)   
Ing. Agr. Daunno Walther Chew Dávila  
Director  
Instituto Geográfico Nacional -IGN-



**"Contribuyendo por el país que todos queremos"**





Identificador Documento del Verificador  
Integrado No:  
**1719929267560**

Fecha de Generación:  
**Jul 2, 2024, 8:07 AM**

### Detalle de Documentos

<b>Tipo Documento:</b>	FEL
<b>Fecha Emisión:</b>	31/07/2024 08:01:31
<b>Emisor:</b>	73568740
<b>Agente de Retención:</b>	No es agente de retención.
<b>Establecimiento:</b>	WALTER GUSTAVO AVILA RODAS
<b>Receptor:</b>	3440958-INSTITUTO GEOGRAFICO NACIONAL
<b>Monto Total:</b>	GTQ GTQ 9250.000000
<b>No. de Acceso:</b>	0
<b>Autorización:</b>	54D1C661-A280-42F2-B69A-B4BA85535690
<b>Serie:</b>	54D1C661
<b>Número del DTE:</b>	2726314738
<b>Acuse de recibido:</b>	FCID202420240702T08:01:3206:0054D1C661A28042F2B69AB4BA85535690
<b>Fecha de la consulta:</b>	02/07/2024 08:07:21
<b>Estado:</b>	Activo





## SITUACIÓN DEL CONTRIBUYENTE:

**NO PRESENTA INCUMPLIMIENTOS**

AI 02/07/2024 08:07:55



CONTRIBUYENTE Y/O EMISOR	
NIT	73568740
NOMBRE	WALTER GUSTAVO, AVILA RODAS
RESUMEN	
TIPO DE INCUMPLIMIENTO	
<b>¡FELICITACIONES!</b> <b>NO PRESENTA INCUMPLIMIENTOS TRIBUTARIOS</b>	
El no presentar incumplimientos, no garantiza que el contribuyente pueda obtener la "Solvencia Fiscal", ya que el proceso de emisión de la misma, considera otras obligaciones no incluidas en el Verificador Integrado.	

Para actualizar tus Datos de RTU, así como verificar el detalle de las declaraciones presentadas puedes hacerlo en Agencia Virtual ingresando Usuario y Contraseña, si aún no tienes tu contraseña, ingresa a <https://portal.sat.gob.gt/portal/> selecciona Agencia Virtual en la opción "Solicitar Usuario", luego preséntate a una Agencia u Oficina Tributaria o llama al Contac Center de la SAT, teléfono 1550.



Verifique la validez de la presente consulta



## INFORME MENSUAL DE ACTIVIDADES REALIZADAS

No. Contrato Administrativo		2024-202-1-3-33
No. de Acuerdo Ministerial de Aprobación de contrato:		RH-029-202-1-2024
Tipo de Servicios:		TÉCNICOS
Nombres y apellidos de la persona contratista:		WALTER GUSTAVO AVILA RODAS
Plazo de contratación:	Del: 03/01/2024	Al: 31/08/2024
Período de este Informe:	Del: 01/07/2024	Al: 31/07/2024
Monto a pagar: Nueve mil doscientos cincuenta quetzales		Q9,250.00
Prestados en:		INSTITUTO GEOGRÁFICO NACIONAL

Señor Ministro de Agricultura, Ganadería y Alimentación:

A continuación, se detallan las actividades y avances gestionados durante el período de la contratación.

Descripción de actividades según TDR	Informe de actividades realizadas	Avance	
		Cuantitativo	Cualitativo
1) Servicios técnicos para colaborar en el resguardo, revisión, digitalización y comparación de certificaciones del ordenamiento territorial enviadas por las municipalidades del país.	- Colaboré en la digitalización y comparación de la certificación 2024 del ordenamiento territorial del municipio de San Martín Sacatepéquez del departamento de Quetzaltenango.	100%	Finalizado
2) Servicios técnicos para colaborar en la actualización del suplemento del Diccionario Geográfico Nacional, de los municipios de los departamentos que le sean asignados.	- Colaboré en la actualización de información de los municipios de El Rodeo y Esquipulas Palo Gordo del departamento de San Marcos referente al Suplemento del Diccionario Geográfico Nacional.	100%	Finalizado
3) Servicios técnicos para colaborar en la planificación y proyección de las actividades correspondientes y la realización de recorridos de campo para la clasificación del uso del suelo urbano de los municipios de los departamentos asignados.	- Colaboré en la comisión de campo sobre la caracterización, verificación y uso del suelo urbano en el municipio de Moyuta, departamento de Jutiapa.	100%	Finalizado
	- Colaboré en trabajo de gabinete sobre la caracterización, verificación y clasificación uso del suelo urbano a realizarse en el municipio de Ciudad Vieja, departamento de Sacatepéquez.	100%	Finalizado




4) Servicios técnicos para colaborar en la digitalización e integración de la delimitación de datos obtenidos en campo a la base de datos del área urbana del Municipio del departamento asignado.	- Colaboré en la continuación de la digitalización e integración de los datos obtenidos en la comisión realizada en el municipio de Olinstepeque, departamento de Quetzaltenango, sobre el uso y cobertura del suelo urbano.	50%	En proceso
5) Otras actividades relacionadas con el servicio contratado o que le sean asignadas por la autoridad superior.	- Colaboré en la revisión de informes y facturas mensuales en cuanto a la gramática, redacción y contenido del equipo de Técnicos de la División de Información Geográfica.	100%	Finalizado
	- Colaboré en la recopilación de información de fecha, números de acuerdos y números de decretos sobre la creación de los municipios de los departamentos de Quetzaltenango, San Marcos y Quiché.	50%	En proceso
	- Colaboré en el seguimiento administrativo al Plan Anual de Compras (PAC) 2024, sobre la compra de insumos (Ventiladores, Aire Acondicionado, Armarios, Papel Fotográfico y la reparación del Plotter de la División de Información Geográfica.	90%	En proceso
	- Colaboré en la participación de la reunión mensual sobre la planificación de las comisiones a realizar por la División de Información Geográfica.	100%	Finalizada



	- Colaboré en el trabajo de gabinete actualizando la base de datos de toponimia de los lugares poblados del municipio de Retalhuleu, del departamento de Retalhuleu, tomando como base la certificación enviada por la municipalidad y las bases de datos de la División.	50%	En proceso
--	---	-----	------------

El presente informe describe lo actuado por el suscrito en cumplimiento a las actividades desarrolladas durante el periodo de la contratación y acorde a los términos de referencia de la misma.


Atentamente,

(f)   
Walter Gustavo Avila Rodas  
DPI: 2054057541303  
Celular: 57366706

Se hace constar que las actividades descritas en este informe responden a lo estipulado en el contrato administrativo y sus respectivos términos de referencia, y se encuentran recibidos de conformidad, por lo que autorizo a quién corresponda, para que procedan al trámite de pago de los honorarios correspondientes.

(f)   
Firma y sello del Responsable de la  
Verificación de los Servicios Contratados  
Ing. David Isaac Gomez Gomez  
Sub-Director con Funciones Temporales  
Instituto Geográfico Nacional -IGN-



(f)   
Ing. Agr. Daunno Walther Chew Dávila  
Director  
Instituto Geográfico Nacional -IGN-

